

'S-GRAVENHAGE

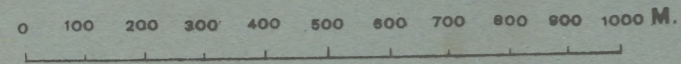
„IDEAAL” PLATTEGROND

MET HET BEKENDE „CITO”-SYSTEEM











UITGAVE „CITO”-PLANS ET GUIDES
H. VAN DIEHLEN, DEN HAAG

TELEFOON 393478

SCHAAL 1 À 12.500

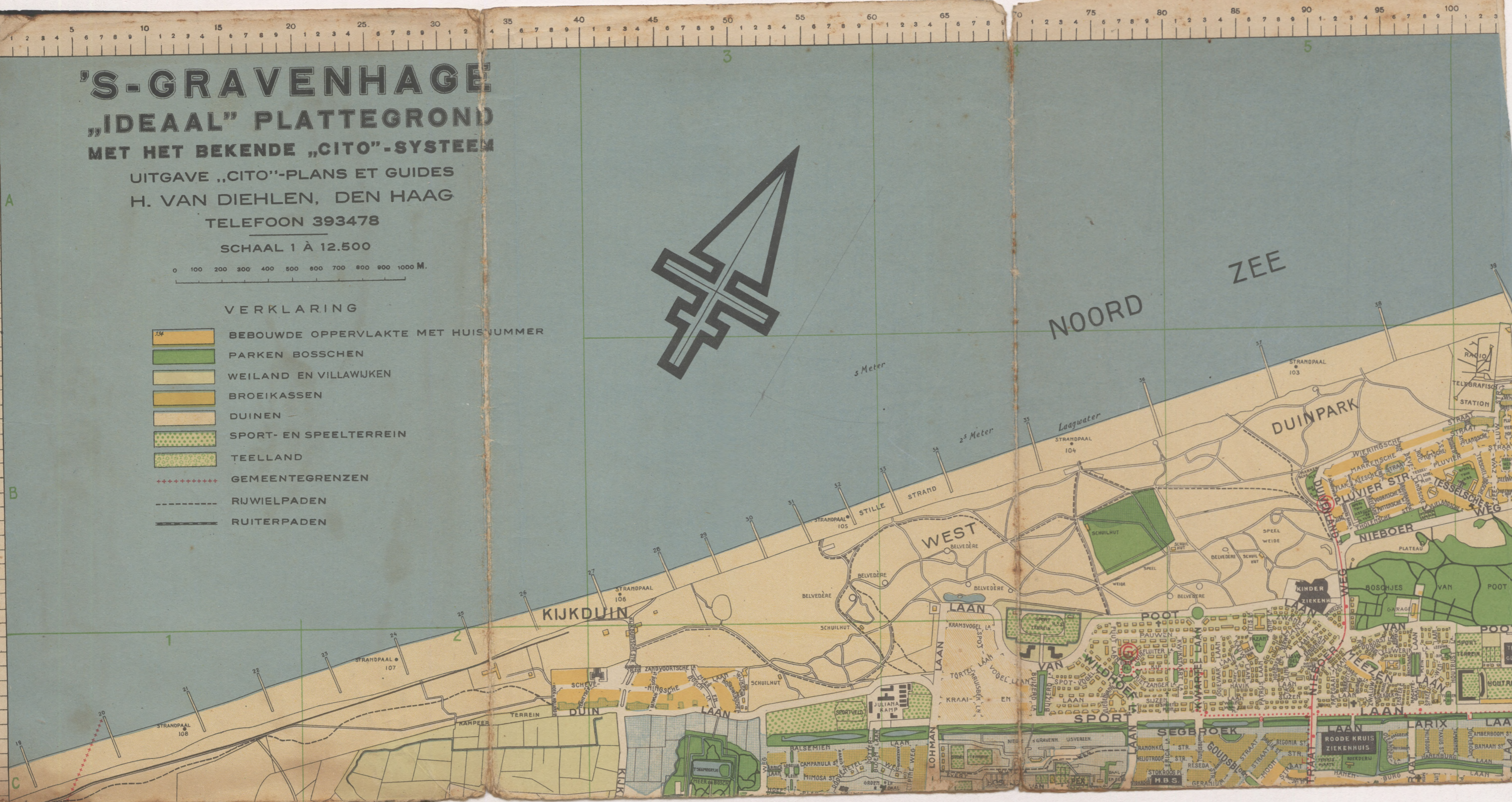


VERKLARING

-  BEBOUWDE OPPERVLAKTE MET HUISNUMMER
-  PARKEN BOSSCHEN
-  WEILAND EN VILLAWIJKEN
-  BROEIKASSEN
-  DUINEN
-  SPORT- EN SPEELTERREIN
-  TEELLAND
-  GEMEENTEGRENZEN
-  RIJWIELPADEN
-  RUITERPADEN



NOORD
ZEE



'S-GRAVENHAGE

„IDEAAL” PLATTEGROND

MET HET BEKENDE „CITO”-SYSTEEM











UITGAVE „CITO”-PLANS ET GUIDES
H. VAN DIEHLEN, DEN HAAG

TELEFOON 393478

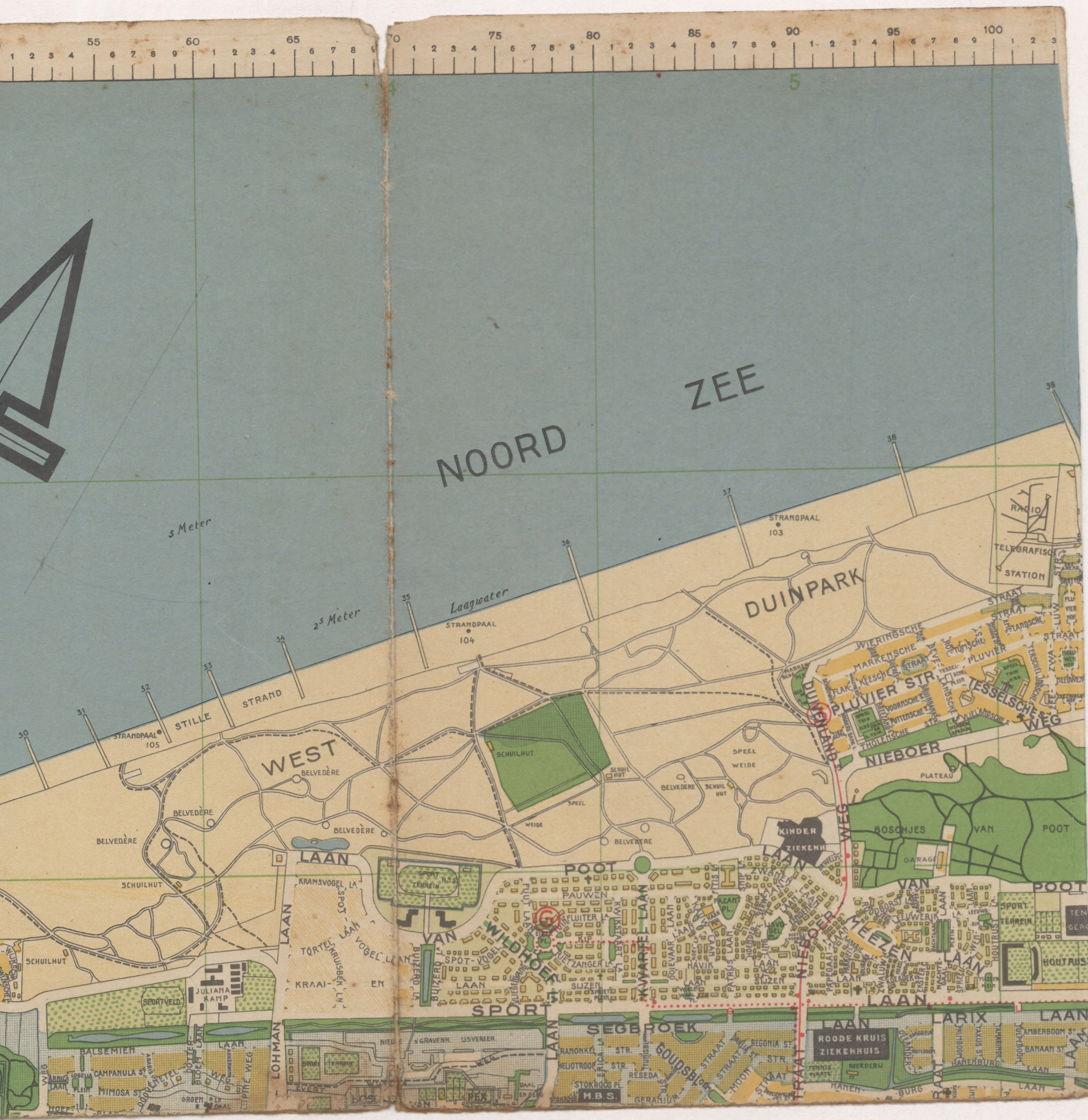
SCHAAL 1 À 12.500

0 100 200 300 400 500 600 700 800 900 1000 M.

VERKLARING

- | | |
|---|-------------------------------------|
|  | BEBOUWDE OPPERVLAKTE MET HUISNUMMER |
|  | PARKEN BOSSCHEN |
|  | WEILAND EN VILLAWIJKEN |
|  | BROEIKASSEN |
|  | DUINEN |
|  | SPORT- EN SPEELTERREIN |
|  | TEELLAND |
|  | GEMEENTEGRENZEN |
|  | RIJWIELPADEN |
|  | RUITERPADEN |





NOORD

ZEE

5 Meter

2⁵ Meter

Laagwater

DUINPARK

WEST

BELVEDÈRE

PLUVIER STR.

NIEBOER

LAAN

POOT

WILDBLOEM

SEGROEK

GOUDEBLOEM

MEZEN

LARIJ

LAAN

ROODE KRUIS ZIEKENHUIS

HANENBURG

LAAN

STRANDPAAL 105

STRANDPAAL 104

STRANDPAAL 103

STILLE STRAND

SCHUIHUT

SPEEL WEIDE

RADIO TELEGRAFISCHE STATION

SCHUIHUT

SPORT TERREIN

KINDER ZIEKENH.

BOSCHJES

VAN POOT

SPORTVELD

JULIANA KAMP

KRAMSVOGEL LAAN

SPORT TERREIN

WILDBLOEM

SEGROEK

GOUDEBLOEM

MEZEN

LARIJ

LAAN

BALSEMIEN

CAMPANULA ST.

LAAN

LAAN

LAAN

LAAN

LAAN

LAAN

LAAN

LAAN

MIMOSA ST.

LAAN

LAAN

LAAN

LAAN

LAAN

LAAN

LAAN

LAAN

LAAN

LAAN

LAAN

LAAN

LAAN

LAAN

LAAN

LAAN

LAAN

LAAN

LAAN

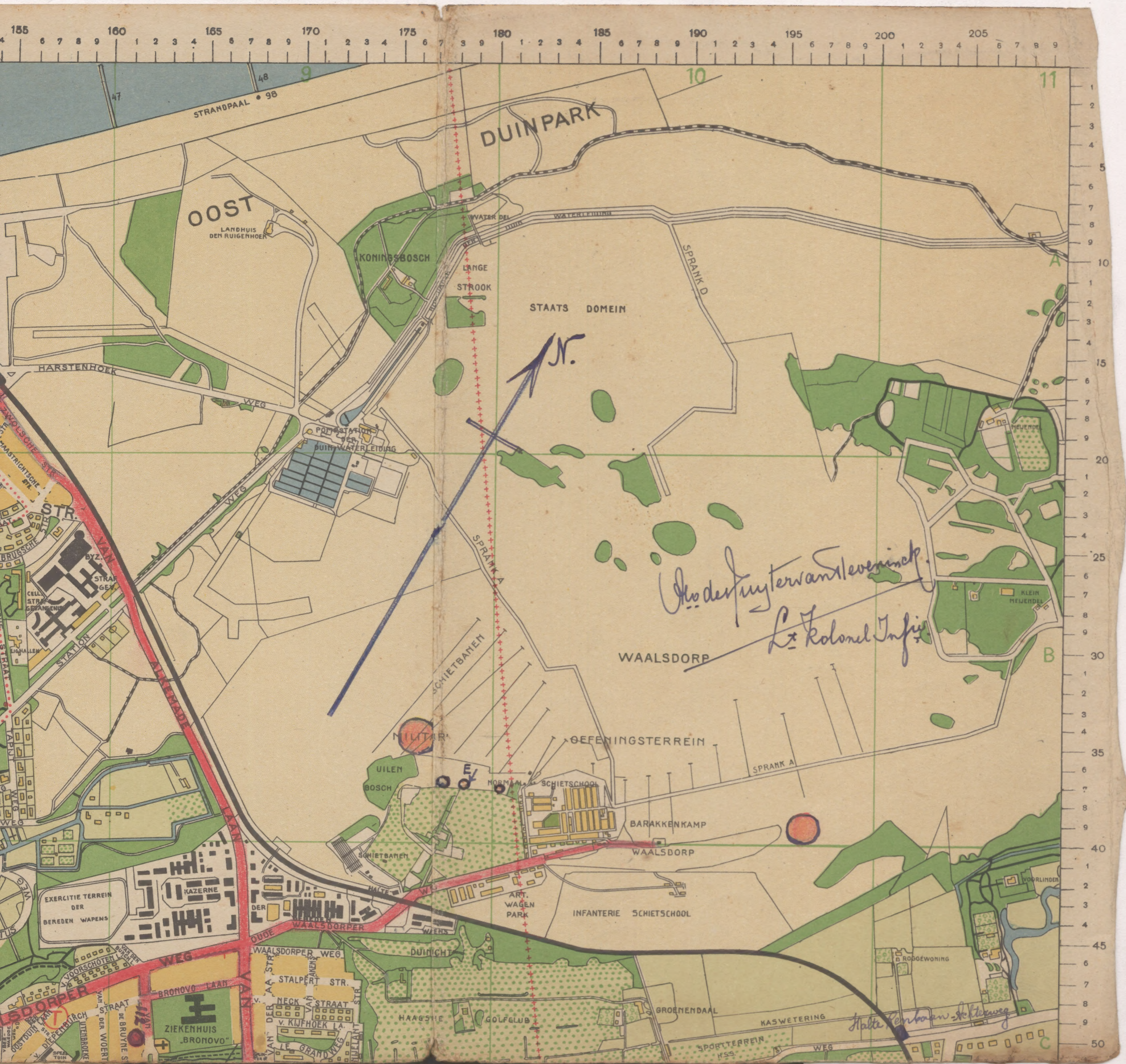
6

7

8

SCHEVENINGEN





OOST
LANDHUIS
DEN RUIGENHOER

DUINPARK

STAATS DOMEIN

WAALSDORP

OGFENINGSTERREIN

BARAKKENKAMP

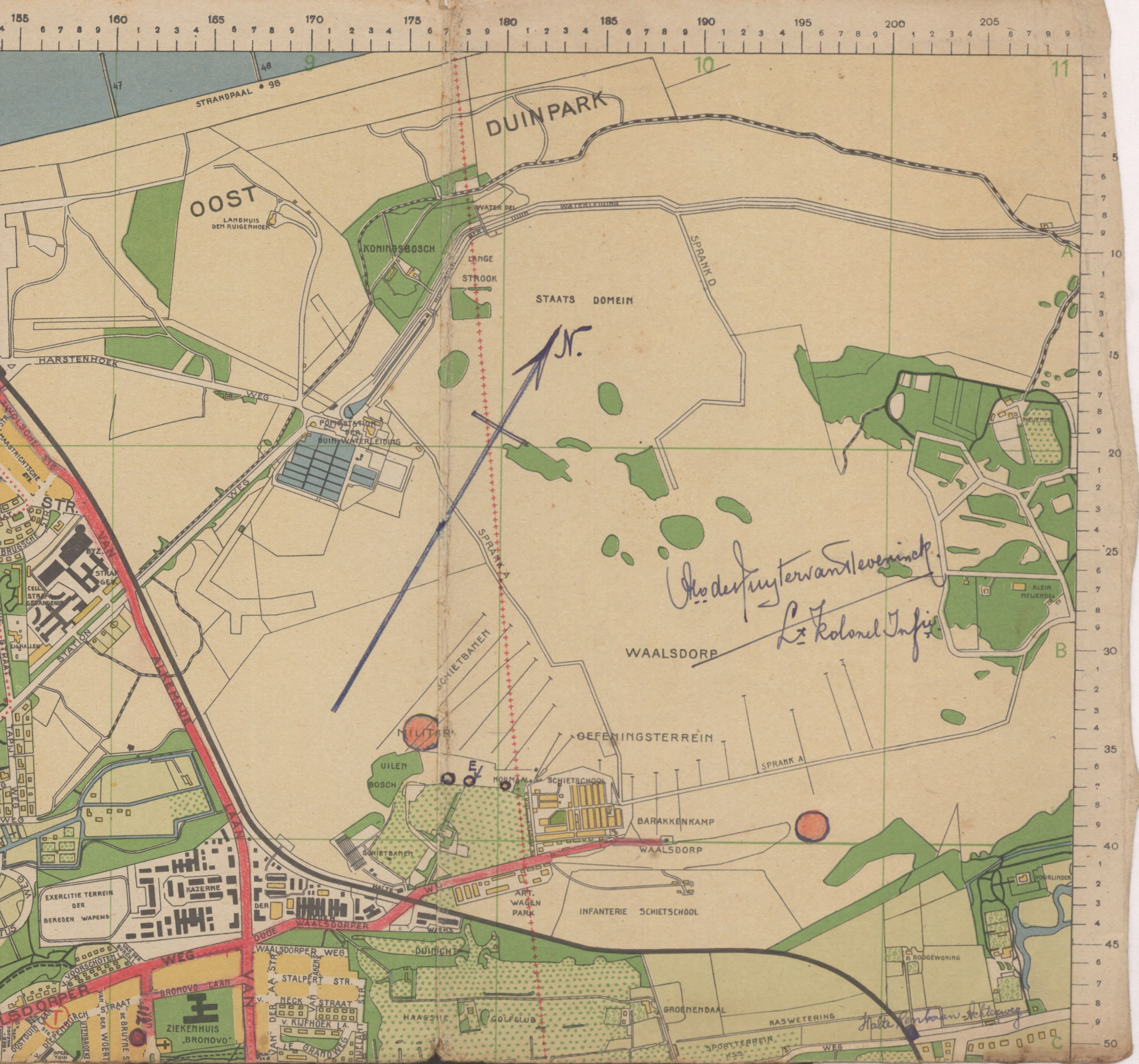
WAALSDORP

INFANTERIE SCHIETSCHOOL

ZIEKENHUIS
BRONOVO

*H. de Juyter van Leveninck
Lt. Kolonel Infij.*

Halte Kerkweg



Gebruiksaanwijzing voor het opzoeken van straten, bezienwaardigheden, enz.

De beide cijfers in de eerste kolom (schaal) dienen volgens navolgende gebruiksaanwijzing voor het opzoeken der straatnamen.

Men kan de straatnamen ook vaksgewijze opzoeken. De letter en het cijfer in de tweede kolom (vak) duiden het vak aan waarin de gezochte straat gelegen is.

Zoek de straat enz. in het alphabetisch register, onthoud de daarachter opgegeven nummers. Vouw één der zijden van den plattegrond naar binnen, zoodanig, dat de ingevouwen rand op de onder en boven aangebrachte schaal op het onthouden nummer komt te liggen. Zoek daarna het tweede nummer op de verticale schaal, dit geeft dan de gezochte plaats aan. Zijn de nummers in de horizontale schaal beneden de 149 dan vouw men de rechterzijde van den plattegrond naar binnen, daarboven gebruike men steeds de linkerzijde.

Anleitung zum Auffinden von Strassen, Plätzen, Sehenswürdigkeiten, u.s.w.

Zum Aufsuchen der Strassennamen bediene man sich der beiden Zahlen in der ersten Kolonne (Randskala) gemäss nachstehender Gebrauchsanweisung.

Man kann die Strassennamen auch in Fächern aufsuchen; der Buchstabe und die Ziffer in der zweiten Kolonne (Fach) geben auf der Karte das Quadrat an, in welchem die gewünschte Strasse zu finden ist.

Nachdem man im folgenden Register die betreffende Strasse gesucht, merke man sich beide dahinterstehende Zahlen, biege einen der seitlichen Ränder des Planes nach Innen und lege ihn an die obere und untere Zahlenreihe, und zwar an die erste der beiden Zahlen. Die gesuchte Strasse befindet sich dann neben der angelegten senkrechten Zahlenskala, genau bei der zweiten gemerkten Zahl. Lautet die erste der zwei Zahlen unter 149 so biege man die rechte Planhälfte, wenn über 149 die linke Planhälfte zum Suchen um.

Mode d'emploi pour trouver les rues, les places, curiosités, etc.

Pour rechercher les noms des rues on se servira des deux chiffres indiqués dans la première colonne (échelle graduée) d'après les instructions suivantes.

On peut également rechercher les noms des rues par compartiments; la lettre et le chiffre dans la seconde colonne (compartiment) indiquent le compartiment où se trouve la rue recherchée.

Consultez d'abord la nomenclature des rues contenue dans le registre ci-après pour y trouver la rue recherchée. Retenez bien les deux numéros inscrits en regard du nom de cette rue. Pliez l'un des côtés vers l'intérieur en ramenant le bord du plan jusqu'au premier des deux numéros précités; ce même numéro se trouve inscrit en haut et en bas du plan. Le second numéro reporté sur l'échelle graduée longeant le bord vertical du plan donne l'emplacement de la rue recherchée.

Remarque: Quand le premier des deux numéros dont il est question plus haut est inférieur à 149 pliez la moitié droite du plan; quand il est supérieur pliez la moitié gauche.

Direction to find the streets, squares, places of interest, etc.

In order to find the names of the Roads, the two numbers in the first column are used (scale) exactly as the instructions given below.

The names of the streets can also be found in partitions. The letter and number in the second column (partition) indicate on the card the square in which the required street is to be found.

After having found the street in the register hereafter, remember the 2 numbers written after the streetname; fold one of the map sides inside; then put the end of that side to the numbers placed on the top and the foot of the map, but only on the first number of the register you were looking at first. The street will then be near the perpendicular scale exactly at the second of the numbers of the register. When the first of these numbers after the streetname is below 149 fold inside the right side of the map; when the first number is above 149 fold inside the left side to find the street.

ATTENTIE: (L.) achter een straatnaam geplaatst beteekent, dat deze straat behoort tot de geannexeerde Gemeente Loosduinen.

A		SCHAAL VAK		SCHAAL VAK		SCHAAL VAK		
Aagje Dekenlaan	92, 112	F 5	Bibliotheekstraat	140, 72	D 8	Cederstraat	96, 56	C 7
Aalbessenstraat	81, 60	D 5	Bickerweg, Andries	120, 53	C 7	Celebesstraat	135, 53	C 7
Aardbeistraat	72, 61	D 4	Bidlostraat, Govert	95, 64	D 5	Celsiusstraat	97, 70	D 5
Aarnout Drostlaan	122, 117	F 7	Bierkade	138, 90	E 7	Charl. de Bourbonplein	156, 91	E 8
Aastraat, van der	167, 48	C 9	Bierkade, Dunne	133, 90	E 7	Charlotte de Bourbonstr.	154, 93	E 8
Abeelplein	97, 55	C 5	Bierstraat	138, 89	E 7	Chasséstraat	113, 67	D 6
Abeelstraat	96, 55	C 5	Bilderdijkstraat	128, 70	D 7	Christijnsstraat	119, 70	D 6
Abkoudestraat	79, 88	E 4	Bilderstraat	160, 65	D 9	Christiaan Bruningsstr.	133, 96	E 7
Abraham Patrasstraat	104, 90	E 4	Billonstraat	140, 53	C 8	Christiaan de Wetstraat	104, 79	D 6
Abrikozenplein	73, 69	D 4	Bilthovenschelaan	91, 83	E 5	Christiaan de Wetstr.	167, 92	E 9
Abrikozenstraat	73, 59	C 4	Binckhorsthoek	151, 101	F 8	Christianaalaan	143, 65	D 8
Acaciaaantje	141, 45	C 8	Binckhorstlaan	149, 99	E 8	Christoffel v. Swollstr.	167, 92	E 9
Acaciastraat	98, 57	C 5	Binckhorststraat	153, 90	E 8	Chrysantplein	79, 56	C 4
Acerlaantje	142, 46	C 8	Binnenhavenstraat	115, 17	A 6	Cilliersstraat	104, 83	E 6
Achterom	134, 81	E 7	Binnenhof	137, 79	D 7	Circusstraat	140, 15	A 4
Achter Raamstraat	132, 84	E 7	Binnensingel N.W.	118, 75	D 6	Circusstraat	74, 67	D 4
Adelheidstraat	158, 85	E 8	Binnensingel Z.	118, 84	E 6	Clematisstraat	75, 56	C 4
Adelheidstraat, 2e	158, 93	E 8	Binnensingel Z.O.	141, 91	E 3	Clercqstraat, Willem de	116, 115	F 6
Adriaan Amptstraat	134, 91	E 7	Bisschopstraat	158, 67	D 8	Clingendael, Laan van	173, 68	D 9
Adriaan Coenenstraat	125, 16	A 7	Blankenburgstr., v. 1e.	117, 55	C 6	Cliviastraat	53, 53	C 3
Adriaan Goekooplaan	120, 42	C 7	Blankenburgstr., v. 2e.	114, 54	C 6	Coenenstraat, Adriaan	125, 16	A 7
Adriaan Pauwstraat	115, 44	C 6	Blankenstraat, Jan	135, 98	E 7	Coenstraat, Jan Pietersz.	150, 84	E 8
Aerssenstraat, van	117, 32	B 6	Blaricumse plein	90, 83	E 5	Colensostraat	103, 95	E 6
Aert van der Goesstraat	112, 44	C 6	Blasiusstraat	95, 112	F 5	Colignyplein, Louise de	161, 90	E 9
Agnesstraat	164, 88	E 9	Blauwe Kamerlaan	204, 73	D 11	Colignyplein, Louise de	160, 89	E 9
Ahornstraat	102, 52	C 6	Bleekerslaan	120, 80	E 6	Colignystr., 2e Louise de	164, 92	E 9
Akeleistraat	77, 55	C 4	Bleiswijkstraat, van	124, 37	B 7	Colignystr., 3e Louise de	166, 94	E 9
Akenstraat, van	170, 46	C 9	Bleijenburg	143, 80	D 8	Columbusstraat	101, 61	D 6
Akkerwindstraat	61, 49	C 4	Bloemfonteinstraat	106, 95	E 6	Columbusstraat (L.)	55, 73	D 3
Aberdingk Thijmplein	113, 118	F 6	Bloemstraat	122, 70	D 7	Conradkade	112, 62	D 6
Aberdingk Thijmstraat	111, 120	G 6	Blois v. Treslongstraat	107, 39	B 6	Const. Rebecquepl., De	115, 70	D 6
Albertinestraat	164, 85	E 9	Bloklandenplein	200, 75	D 11	Const. Rebecquestr., De	114, 69	D 6
Aldegondeplein, van St.	109, 34	B 6	Bockstraat, De	114, 97	E 6	Controleurslaantje	172, 76	D 9
Alexander Gogelweg	118, 52	C 6	Boddaertstraat	131, 120	F 7	Convivastraat	131, 115	F 7
Alexanderplein	135, 60	C 7	Boecopstraat, van	116, 74	D 6	Coornherstraat	105, 113	F 6
Alexanderstraat	136, 63	D 7	Boegstraat	131, 19	A 7	Copernicuslaan	98, 62	D 5
Alexanderveld	136, 58	C 7	Boeistraat	106, 22	B 6	Copernicusplein	100, 62	D 5
Alexhof	143, 56	C 8	Boekerstraat, Koop-			Copernicusstraat	104, 62	D 6
Alkemadeaan, van	166, 53	C 9	mans van	127, 120	F 7	Copes van Cattenburch,		
Alkmaarschestraat	150, 10	A 8	Boekhorststraat	129, 88	E 7	Laan	135, 57	C 7
Allard Piersonlaan	129, 120	F 7	Boele v. Hensbroekstr.	130, 119	E 7	Cornelis de Wittlaan	118, 46	C 6
Altingstraat	172, 87	E 9	Boendalestraat	100, 105	F 5	Cornelis Hutmanstraat	174, 82	E 9
Amaliastraat	135, 69	D 7	Boerenstraat	105, 92	E 6	Cornelis Jolstraat	133, 26	B 7
Amalia van Solmsstraat	162, 90	E 9	Boerhavenstraat	142, 104	F 8	Cornelis Speelmanstraat	152, 86	E 8
Amandelstraat	70, 61	D 4	Boetzelaerlaan, van	109, 40	B 6	Cornelis v. d. Lijnstraat	176, 86	E 9
Amazonstraat	111, 119	F 6	Boisotstraat, van	114, 29	B 6	Cort Heyligersstraat	116, 75	D 6
Amelandschestraat	101, 28	B 6	Bokkingstraat	120, 27	B 7	Costerstraat, Herman	109, 85	E 6
Amerongenstraat	86, 88	E 5	Boksdoornstraat	90, 65	D 5	Cremerweg	138, 39	E 7
						Cromvlietplein	142, 113	F 8

Table with 3 columns: Street name, Number, and VAK. Streets include Madoerastraat, Maelsonstraat, Maerlantlaan, etc.

Table with 3 columns: Street name, Number, and VAK. Streets include Oude Molstraat, Oudenburgerlaan, Oorberlaan, etc.

Table with 3 columns: Street name, Number, and VAK. Streets include Sadéestraat, Saenredamstraat, Saturnusstraat, etc.

Table listing street names and numbers in the left column, such as Thomsonlaan, Thomsonplein, Thorbeckelaan, etc., with corresponding scale and block numbers.

Table listing street names and numbers in the middle column, such as Vlasakkerstraat, Vleerstraat, Vleerstraat, etc., with corresponding scale and block numbers.

Table listing street names and numbers in the right column, such as Willemstr., Hooge Prins, Willemstraat, etc., with corresponding scale and block numbers.

Section U: Table listing street names and numbers, such as Uddelstraat, Uithoflaan (L.), Urksche straat, etc.

Section W: Table listing street names and numbers, such as Waalsdorperlaan, Waalsdorperweg, Waalsdorperweg, Oude, etc.

Section X: Table listing street names and numbers, such as Xaverystraat, with scale and block numbers.

Section V: Table listing street names and numbers, such as Vaalrivierstraat, Vaassenstraat, Vallantlaan, etc.

Table listing street names and numbers in the bottom middle column, such as Waldorpwaardstraat, Waldorpwaardstraat, Waldorpstraat, etc.

Section J: Table listing street names and numbers, such as Jmuidenstraat, Jpenlaantje, Jpersche straat, etc.

Section Z: Table listing street names and numbers, such as Zaanstraat, Zacharias Jansenstraat, Zaackstraat, etc.

WATERINGEN

Ambachtsweg	51, 125	G	3
Beatrixstraat	48, 132	G	3
Bovendijk	70, 151	H	4
De Kwak	59, 135	G	3
De Mientweg	43, 122	G	3
Dorpskade	48, 145	H	3
Dorpsplein	49, 140	H	3
Emmastraat	48, 133	G	3
Heerenstraat	52, 142	H	3
Julianastraat	47, 135	G	3
Kerklaan	50, 135	G	3
Korte Noordweg	35, 126	G	2
Lange Watering	24, 145	H	2
Leijweg	75, 121	G	4
Moerweg	82, 118	F	4
Noordweg	65, 129	G	4
Oosteinde	67, 145	H	4
Poeldijkscheweg	44, 130	G	3
Prins Hendriklaan	51, 128	G	3
Quintsheulweg	42, 140	H	3
Schoollaan	50, 143	H	3
Strijpkade	78, 135	H	4
Tomatenlaan	71, 142	H	4
Wilhelminastraat	48, 133	G	3
Willem III straat	49, 132	G	3

Door oorlogshandelingen vervallen straten, welke niet op de oorspronkelijke plaats terugkomen.

Amberboomstraat	103, 48	B	6
Banaanstraat	103, 49	C	6
Dahliastraat	88, 49	C	5
Dunklerstraat	110, 49	C	6
Ericalaan	80, 49	C	4
Haagbeukstraat	96, 48	C	5
Heliotroopstraat	81, 49	C	4
Larixlaan	105, 47	C	5
Narcisstraat	84, 49	C	5
Noteboomstraat	96, 48	C	5
Oleanderlaan	96, 49	C	5
Olijfstraat	105, 49	D	6
Palmboomstraat	88, 48	C	5
Ranonkelstraat	81, 48	C	4
Segbroeklaan	93, 47	C	5
Stokroosplein	81, 50	C	4
Tamarindastraat	100, 48	C	5
Taxusstraat	99, 48	C	5
Teunisbloemlaan	83, 49	C	6
Verhulststraat	108, 48	C	5
Willem Frederiklaan ..	123, 41	C	7

Aan alle gebruikers dezer kaart richten wij het vriendelijk verzoek ons attent te maken op eventuele fouten, welke niettegenstaande herhaalde en nauwkeurige revisie toch nog op de kaart mochten voorkomen.

Uitgeversbedrijf H. van Diehlen
Den Haag - Wildhoeflaan 17 - Telef. 393478

